




塩原温泉紅葉情報

2012.10.26



今週の塩原温泉郷紅葉ウォッチングです。
塩原の森で、素晴らしい秋を探してください！

高原山山麓(ハンターマウンテン・日塩もみじライン)

撮影日: 10月26日



■ハンターマウンテン山頂(標高 1,600M)からの紅葉。
ビシターお勧めの、カラマツの黄葉も見頃を迎えています



■山頂からは、白く雪化粧した日光連山や
尾瀬の山々を望むことができます。



■日塩紅葉ラインは、ハンターマウンテン付近の
標高で、見頃を迎えています！安全運転で、紅葉
のドライブをしてください。写真は、有料道路
入り口から新湯富士。


塩原自然研修路

撮影日: 10月25日



大沼・新湯富士

■新湯富士では、変化に富んだ森の紅葉が、見頃を迎えています。大沼の草紅葉と、水辺に移る紅葉の森も最高！



ヨシ沼


■写真は、ヨシ沼からの新湯富士と、木道を囲む紅葉の森。秋のそよ風に、ヨシが揺れていました。

雄飛の滝線歩道

撮影日: 10月25日




■雄飛の滝線歩道駐車場よりスツカン沢の森を望む。溪谷沿いのカツラの紅葉も見頃を迎えています。



赤川溪谷遊歩道(元湯地区)

撮影日: 10月25日

■写真は、遊歩道の紅葉と、上滝(うわだき)観瀑台から赤川溪谷を望む。



塩那スカイラン(土平園地) 撮影日: 10月26日



■塩那スカイライン・見晴らし広場からの眺望。
紅葉の山々に囲まれた、塩原温泉街の眺望が楽しめます。
お時間がある方は、土平園地より「土平園地遊歩道」へ足を運んでみてください。ブナの森！紅葉が見事です。

塩原温泉郷

七ツ岩吊橋(塩釜地区)

撮影日: 10月26日



■ 箒川溪谷と七ツ岩吊橋



■ 箒川と鹿股川の合流地点

前山歩道・鹿股川溪谷

撮影日: 10月25日



■ 前山歩道・仙人岩吊橋から、鹿股川溪谷を望む。



■ 前山歩道・四季の里橋より、鹿股溪谷を望む

箒川溪谷と天狗岩 (福渡地区)



■ 福渡橋より上流を望む。
遊歩道「天狗岩コース」山頂からの、紅葉は絶景ですよ！

もの語り館対岸(古町地区)



■ 蓬莱橋より、箒川上流を望む。
ご存じ、塩原の代表的な紅葉景勝地です！