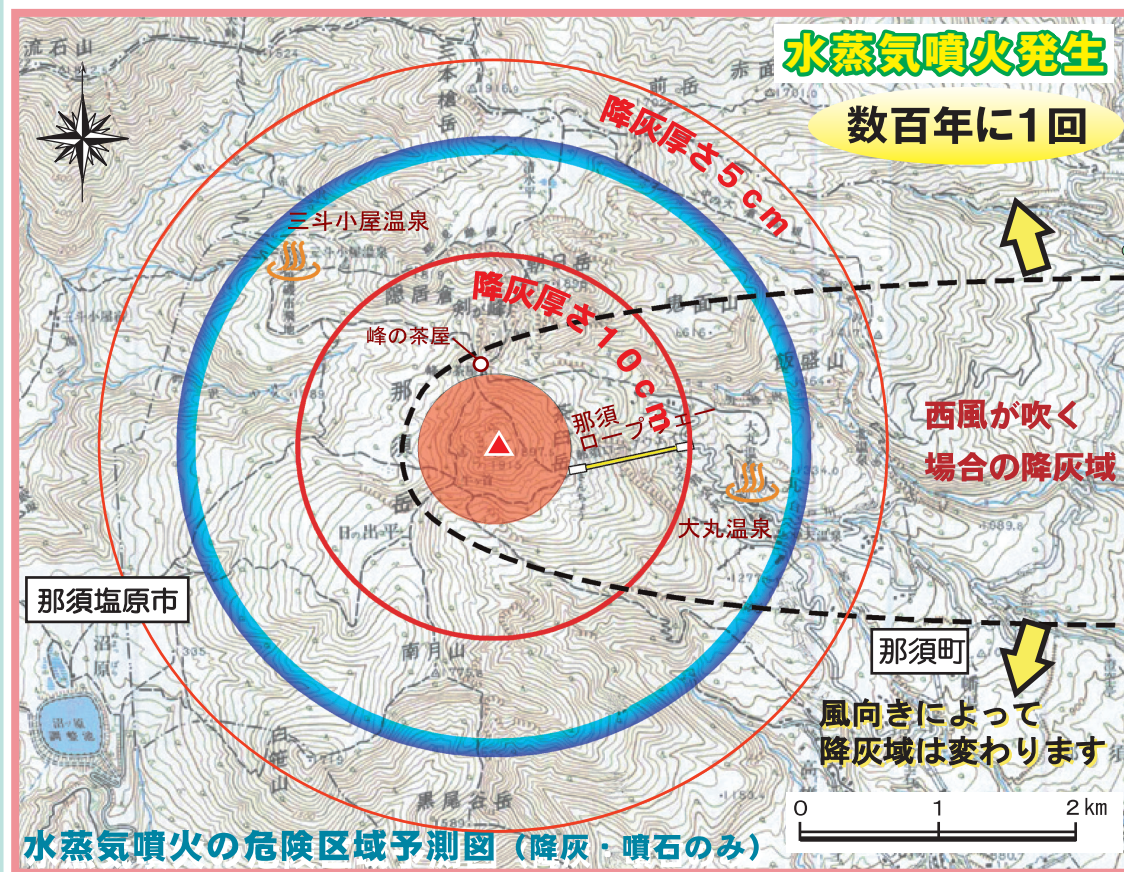


那須岳 火山防災マップ(一般用)



現在は静穏な那須岳も、いつかは噴火すると考えられている活火山です。

火山噴火は大きな災害を起こすような自然現象ですが、噴火の前兆現象をとらえることも可能です。

必要な情報を入手し、落ち着いた行動をとれば、災害を軽減することができます。

那須のいたずら九尾狐
©2013きゅーびー 21388

前兆現象 (結局噴火に至らない) こともあります

- 噴気異常
- 地鳴り
- 地震の多発
- 温泉の変化
- 泥水噴出

登山をされる方へ 「防災情報配信サービス」 (メール配信サービス)のご案内

- 栃木県防災メール
- 那須塩原市みるメール
- 那須町安全安心メール

登録方法等は、各機関HP(ホームページ)を確認ください。

終息 小さな水蒸気噴火だけで活動が収まることもあります

凡例

- 噴火発生場所(山頂部)
- 降灰範囲 (赤線は、風下での厚さ)
- 噴石 到達範囲
- 溶岩流 到達範囲
- 火砕流到達範囲(熱風を含む)
- 火砕流流下に伴う融雪型泥流到達範囲(積雪期に発生)

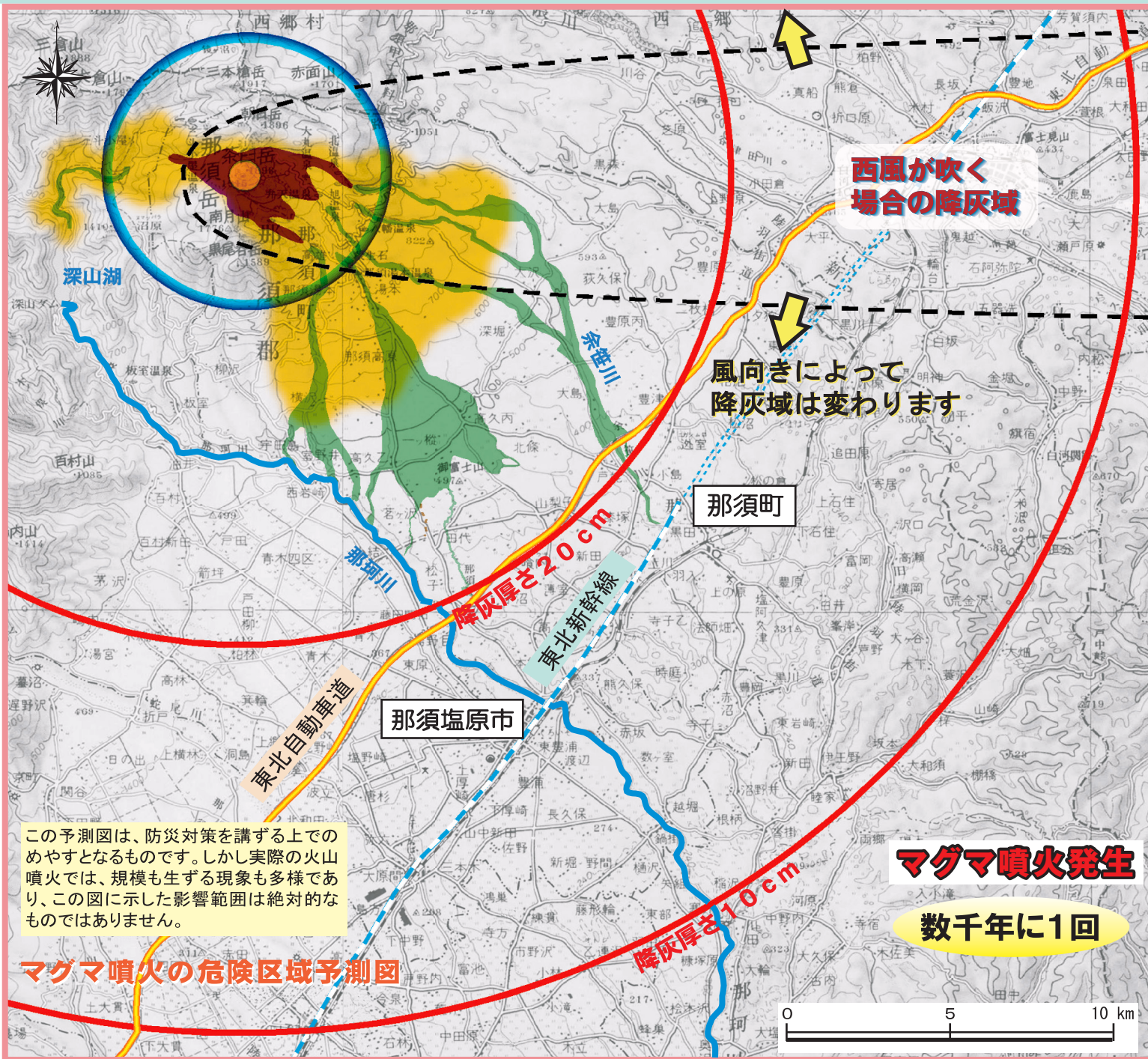
各現象について、可能性のある全ての方向について到達範囲を示しています。**したがって、図に示した全ての現象が一度に発生するわけではありません。**

火山災害啓発映像(内閣府HP) ~火山災害から命を守るために~

- 警戒すべき現象
- 登山者の安全対策

那須岳の火山活動状況(気象庁HP)

火山登山者向けの情報提供ページ(気象庁)

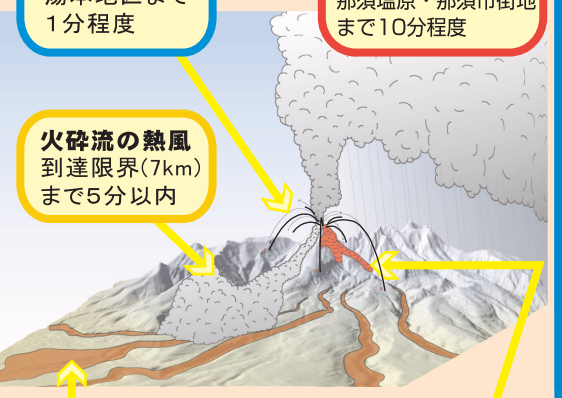


火山噴火現象の到達時間 (マグマ噴火の場合)

- 噴石**
湯本地区まで1分程度
- 降灰**
那須塩原・那須市街地まで10分程度

- 火砕流の熱風**
到達限界(7km)まで5分以内

- 融雪型泥流**
広谷地、りんどう湖付近まで10分程度
- 溶岩流**
到達限界(3km)まで1~2時間程度



情報の提供・お問い合わせなど

緊急時の連絡先

警察署 **110** 消防署 **119**

那須塩原市役所
(危機管理室)
(0287) 62-7150

那須町役場
(代表)
(0287) 72-6901

宇都宮地方気象台
(028) 633-2767

この予測図は、防災対策を講ずるためのめやすとなるものです。しかし実際の火山噴火では、規模も生ずる現象も多様であり、この図に示した影響範囲は絶対的なものではありません。

マグマ噴火の危険区域予測図

マグマ噴火発生
数千年に1回