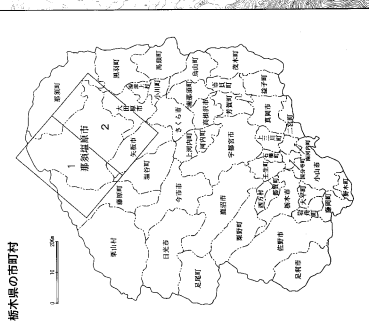


那須塩原市放射線量マップ (R2.1月分)

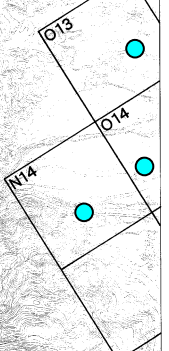
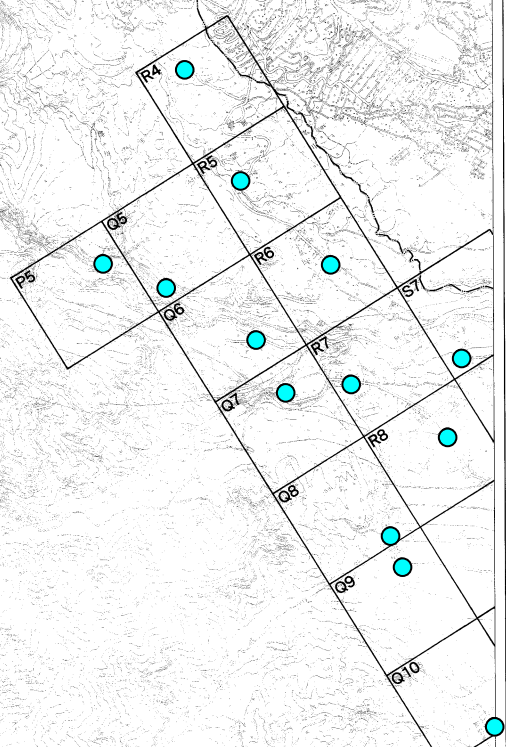
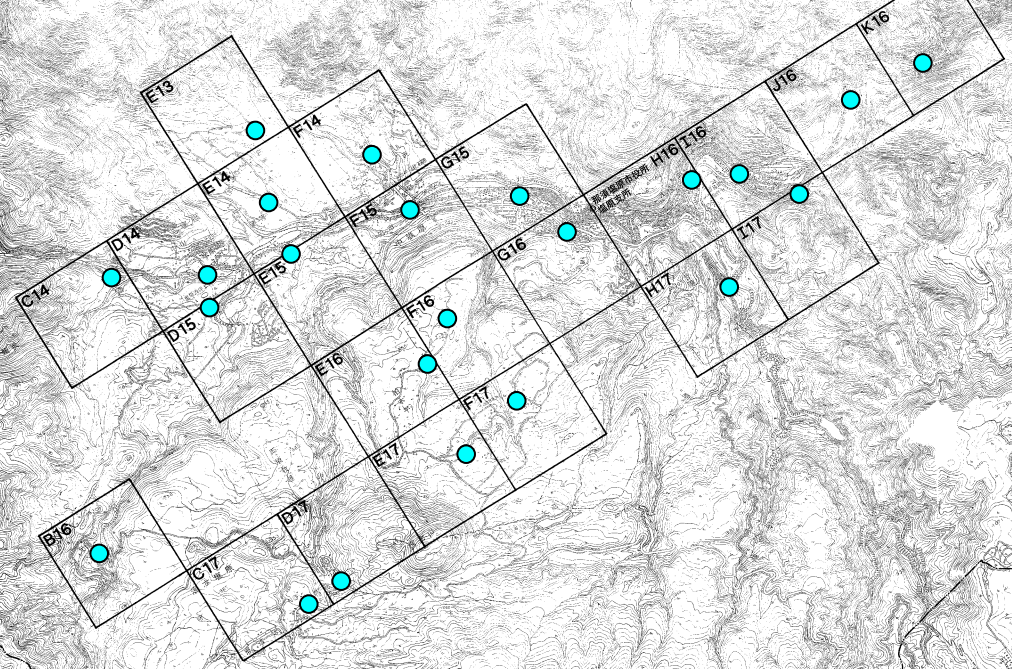


海馬嶽
甲斐町

那須塩原市

海馬嶽
甲斐町

那須塩原市



- 1.00以上
 - 0.75以上1.00未満
 - 0.50以上0.75未満
 - 0.25以上0.50未満
 - 0.25未満
- ※単位はマイクロシーベルト/時

放射線量測定結果表

測定地点	測定値 (μSv/h)	測定日時	測定者
C14	0.25	2022.01.15	〇〇〇
D14	0.25	2022.01.15	〇〇〇
E13	0.25	2022.01.15	〇〇〇
F14	0.25	2022.01.15	〇〇〇
G15	0.25	2022.01.15	〇〇〇
H16	0.25	2022.01.15	〇〇〇
I16	0.25	2022.01.15	〇〇〇
J16	0.25	2022.01.15	〇〇〇
K16	0.25	2022.01.15	〇〇〇
L17	0.25	2022.01.15	〇〇〇
M17	0.25	2022.01.15	〇〇〇
N14	0.25	2022.01.15	〇〇〇
O14	0.25	2022.01.15	〇〇〇
P5	0.25	2022.01.15	〇〇〇
Q6	0.25	2022.01.15	〇〇〇
R4	0.25	2022.01.15	〇〇〇
R6	0.25	2022.01.15	〇〇〇
R7	0.25	2022.01.15	〇〇〇
R8	0.25	2022.01.15	〇〇〇
S1	0.25	2022.01.15	〇〇〇
T10	0.25	2022.01.15	〇〇〇
U13	0.25	2022.01.15	〇〇〇
V14	0.25	2022.01.15	〇〇〇
W14	0.25	2022.01.15	〇〇〇
X17	0.25	2022.01.15	〇〇〇
Y16	0.25	2022.01.15	〇〇〇
Z17	0.25	2022.01.15	〇〇〇