



いざというときには

災害に備えて

毎年、台風や集中豪雨により全国各地で大きな被害もたらされていますが、一人一人が災害に備えることで、被害は最小限に抑えることができます。災害は身近に起こり得るものとして、日頃から各家庭や地域において備えておきましょう。



屋内の防災対策

- 停電に備えて懐中電灯やラジオを用意しておく。
- 避難に備えて貴重品などの非常持出品を準備しておく。
- 断水などに備えて飲料水を確保しておく。
- テレビ、ラジオからの情報を収集する。
- 近所の川や斜面などの身近な状況の変化に注意する。
(ただし、増水した川や崩れそうな斜面にはむやみに近寄らない。)



屋外の防災対策

- 屋根瓦のひび・割れ・ずれ・はがれ、トタンのめくれ・はがれなどは修理しておく。
- 雨どいや排水溝にたまったゴミや木の葉を取り除いて、雨水の流れを良くする。
- 植木や物干しざおなど、落下や飛散する危険のあるものは室内に入れておく。
- ブロック塀の傾きやひび割れは補強しておく。
- プロパンガスのボンベや灯油のタンクはしっかりと固定しておく。



非常持出品

- 非常食
- 飲料水
- 携帯ラジオ
- 携帯電話・スマートフォン



- 懐中電灯
- 救急薬品
- 貴重品
- マスク



- タオル
- 下着類
- ハサミ、ライター、ロープなど
- 体温計



災害時緊急連絡先

火事・救急・救助

119 番
(局番なし)

事件・事故

110 番
(局番なし)

海の事件・事故

118 番
(局番なし)

※通報はあわてずに落ち着いて正確に伝えましょう



災害に備えて

In case of emergency

気象に関する情報

気象庁では、大雨や強風などの気象現象によって災害が起こるおそれのあるときに「注意報」を、重大な災害が起こるおそれのあるときに「警報」を、市町村を単位として発表しています。



大雨警報

雨により、重大な浸水災害や土砂災害などが発生すると予想したときに発表されます。雨がやんでも重大な土砂災害などのおそれが残っている場合は、発表が継続されます。



洪水警報

大雨や長雨などにより、河川の増水や氾濫、堤防の決壊などの重大な災害が発生すると予想したときに発表されます。



土砂災害警戒情報

大雨警報の発表中に、土砂災害発生危険性が極めて高まったと予想したときに、地方気象台と県が共同で発表する情報。市では、土砂災害警戒情報が発表された場合、危険性が高まった地域に対し避難指示を発令するとともに、すみやかに避難所を開設して職員を配置することとしています。



特別警報

従来の警報発表の基準をはるかに超える重大な災害が発生するおそれのあるときに発表されます。特別警報が発表されたときは、すでに災害が発生している可能性があります。自宅が浸水したり、道路が冠水している場合には、無理に避難所へ移動せず、自宅の2階や近隣の頑丈な建物に移動するなど命を守る行動をとってください。

災害用伝言ダイヤル&災害用伝言板

災害用伝言ダイヤルの使い方

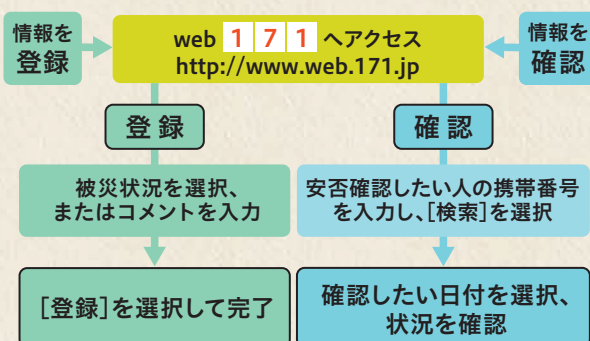
大災害に際し、被災地との通話が困難になった場合、災害用伝言ダイヤルが使用できます。

171 をダイヤルした後

ガイダンスに従ってください。



災害用伝言板の使い方(携帯電話から)



こまごまお知らせ

In case of emergency

〈 広告 〉

消防用設備設計
消防用設備工事
消防用設備点検
消防訓練
消防計画作成支援





0287-74-6270

〒325-0026 那須塩原市上厚崎377-39



あなたの車のトータルサポーター

(有) 玉木商店

〒329-3147 那須塩原市東小屋 462-3

0287-65-0307

確かなサービスで、あなたのカーライフをしっかりとサポートします。車に関する「わからない」はどうぞお気軽にお尋ねください。




災害情報の伝達および入手

1 みるメール

「みるメール」とは、那須塩原市メール配信サービスの愛称で、電子メールを使って皆さんの携帯電話などに情報を伝達するサービスです。市では、「みるメール」を活用して、災害時に身を守るために必要となる次のような情報を発信していますので、多くの皆さんの配信登録をお願いします。



みるメールで発信する防災緊急情報

- 気象注意報、気象警報、竜巻注意情報、土砂災害警戒情報、震度情報
- 市災害警戒(対策)本部設置情報
- 大雨暴風などによる交通規制情報(道路冠水、倒木、土砂崩れなど)
- 高齢者等避難、避難指示など
- 避難所の開設情報
- その他緊急情報、警戒・対策本部の対応状況などの情報



配信登録情報

所有の携帯電話のメール機能で
t-nasushiobara@sg-p.jp
宛てに空メールを送信。

「登録案内メール」が送信されたら、メールに記載されたアドレスから「登録ページ」にアクセスし、利用規約を読み同意の上、利用者登録を行う。



2 リアルタイム雨量・河川水位観測情報

雨量や河川水位については、県が定点観測を行い、随時インターネットで情報を公開しています。雨量情報については、30分単位の降雨量や累積雨量などのデータが、河川水位情報については観測地点における実水位と危険度情報が発信されています。



URL <http://www.dif.pref.tochigi.lg.jp/>

我が家の災害時連絡先リスト

家族で防災会議をしましょう

年 月 日

我が家の緊急時の
避難(集合)場所

緊急のときの我が家の
主要連絡先

安否情報を取り次いでくれる人
(遠方の親戚や友人)の連絡先

一時避難所

名前

名前

電話番号

電話番号

避難所

メール

メール

3 防災ラジオ 本 危機管理室 ☎0287-62-7150



「防災ラジオを貸し出します」

避難指示などの災害時に身を守るために必要となる防災・災害情報を受け取る手段として、防災ラジオを貸与しています。普段は通常のラジオとしてお使いいただけますが、緊急時には割り込み放送を行いますので、災害時の避難行動にお役立てください。



4 安心みるレポート 本 危機管理室 ☎0287-62-7150



「市民投稿アプリ『安心みるレポート』」

災害情報を収集するための手段の1つとして、市民投稿アプリ「安心みるレポート」を導入しています。災害時以外でも、道路の損傷など、日常のまちの「こまった」を解決するためのツールとして、お使いいただけます。

アプリのインストールはこちらから



App Store Google Play

5 防災ハザードマップ 本 危機管理室 ☎0287-62-7150



「防災ハザードマップ」

「防災ハザードマップ」とは、河川の浸水想定区域や土砂災害警戒区域など、災害が起こる危険性がある箇所や避難場所などを掲載した地図です。地図のほかに、災害への備えとなる情報も掲載していますので、防災ハザードマップを活用し、いざという時に備えましょう。



自主防災組織

自主防災組織とは「自分たちの地域は自分たちで守る」という信念のもと、地域において自発的に結成される組織です。災害発生直後には、市役所や消防、警察などの公的機関による救助（公助）が十分に機能しないことがあり、災害の被害を軽減させるためには、地域における助け合い（共助）による防災活動が何より重要です。

那須塩原市においては全ての自治会に自主防災組織を結成していただき、地域における防災訓練や講習会などの実施を通じて、市民の皆さんが防災に関心を持ち、有事の際には地域協力のもと、的確な初動対応が可能となるよう取り組みを進めています。

組織未結成の地区では一日も早い結成を、また結成済みの地区では更なる活動の充実を図りながら、災害に強いまちづくりを進めていきましょう。

In case of emergency

〈 広告 〉



建築・製材・設計事務所
株式会社 **渡邊工務店**
(企画・設計・監理)

一級建築大工技能士 二級建築士
職業訓練指導員
渡邊悦雄 渡邊悦雄
那須塩原市上大貫161-2
E-mail: info@nasurin.net
☎35-2519 FAX 35-3735

NK エムケイ工業有限会社

代表取締役 君島勝博

🔧 経験豊富な職人が多数在籍しております。

- 🏠 屋根雨樋工事
- 🏠 総合リフォーム
- 🏠 解体工事
- 🏠 塗装一式



施工前



施工後

那須塩原市井口516-5 TEL 0287-36-8730 FAX 0287-36-8738

放射能対策本部

本 危機管理室 ☎0287-62-7150

東京電力福島第一原子力発電所の事故による放射能問題に対する市全体としての状況把握および対策の立案、調整などを行うため平成23年8月24日に、那須塩原市放射能対策本部が設置されました。

対策本部では市民の不安を払しょくし、そして安全安心を守るためさまざまな対策を実施しています。



食品の放射性物質簡易検査

本 生活課 ☎0287-62-7126

西 産業観光建設課 ☎0287-37-5108

塩 箒根出張所 ☎0287-35-2511



申し込みのあった食品、加工食品、調理品について、簡易測定器による放射性物質簡易検査を行っています。事前予約が必要です。検査方法や留意点について説明を受けた上で、検査日の予約をしてください。

分析できる放射性物質は、セシウム134、セシウム137、ヨウ素131です。

地震が起きたら

地震はいつ起こるか分かりません。地震が発生したとき、被害を最小限に抑えるには、一人一人が慌てず適切な行動をとることが重要です。いざというとき落ち着いて行動できるように、日頃から地震に対する心構えを身につけ、各家庭において地震に備えましょう。

地震が発生したときの心得

- ▶ まず落ち着いて身の安全を確保する。
- ▶ 扉や窓を開けて非常出口を確保する。
- ▶ すばやく火の始末をする。
(もし火が出たら、身の安全を確保した上で初期消火する)
- ▶ 電気のブレーカーをおろし、ガスの元栓を閉める。
- ▶ あわてて外に飛び出さない。
- ▶ 落下物に気を付け、狭い路地や塀ぎわ、川べりには近づかない。
- ▶ がけ崩れ、山崩れなどに注意する。
- ▶ 徒歩で避難し、荷物は最小限にする。
- ▶ 協力し合って救護・救出する。

地震から身を守るための安全対策

- ▶ 家の柱、屋根瓦、ブロック塀などを点検し、必要に応じて補強しておく。
- ▶ タンスや食器棚、本棚など、倒れやすい物はトメ金やフック、転倒防止器具などで固定しておく。また、家具の上に重い物や危険な物を置かないようにする。
- ▶ 火災警報器を設置する。
- ▶ 感震ブレーカーを設置し、通電火災を防ぐ。
- ▶ 火元の近くに燃えやすい物を置かない。
- ▶ 消火器を備え、使い方を知っておく。
- ▶ 家庭や地域で、いざというときの話し合いをしておく。
(協力体制、集合場所、連絡方法など)



In case of emergency

安心と安全の生活のために… 身近に出来る地震対策

避難経路の確保とガラスの飛散を防ぐ

阪神・淡路大震災のケガで家具などの転倒・落下に次いで多かったのが割れて飛散したガラスによるものでした。

避難経路にはそういった危険のあるガラス製品などは置かないようにしましょう。窓など動かす事が難しい物については割れて飛散しないようフィルムを貼る事がのぞましいですが、カーテンを引いておくこととガラスの飛散を抑える事ができます。

また、避難の際に妨げとなるような家具や電化製品も置かないよう気を付けましょう。

〈 広告 〉

ガンリン・灯油・LPガス 太陽光発電

NEW・ENLGYへ前進



川崎屋商事



〒329-2801

栃木県那須塩原市関谷488番地1

TEL(0287) 35-2331
FAX(0287) 35-4065

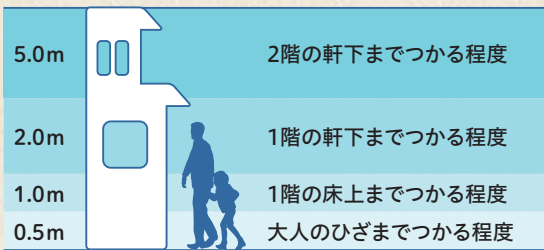
洪水災害時の心得

那須塩原市では、防災ハザードマップを作成。水害に対する日常的な備えや避難のために活用されています。河川や水路などの付近にお住まいの方は、降雨や水位の状況に注意し、災害時の速やかな避難を心掛けましょう。

情報収集

P36の「リアルタイム雨量・河川水位観測情報」や「みるメール」などから収集しましょう。

水深の目安



市内河川の水位観測所と判断水位

市では、河川の増水時に水位を観測する箇所と付近の住民の皆さんに避難などを呼び掛けるための水位基準を次のとおり設定しています(市外の観測所の水位を参考にする地点もあります)。

河川名	地区名	観測所名	水防団待機水位	はん濫注意水位	避難判断水位	はん濫危険水位
那珂川	黒磯	晩翠橋	2.0m	2.8m	5.0m	5.5m
蛇尾川	大田原	蛇尾橋	1.7m	2.3m	3.4m	3.9m
箒川	塩原	和田山	2.8m	3.5m	-	-
	大田原	佐久山	1.9m	2.5m	3.5m	4.0m
熊川	黒磯	中内橋	1.0m	1.4m	-	-
余笹川	那須	中余笹橋	1.3m	1.8m	2.3m	2.8m

水害からの避難時の注意事項

- 1 大雨などによる洪水により重大な災害が発生するおそれが高まった場合、气象台から「洪水警報」が発表されます。これとは別に、河川の氾濫の危険が高まった場合、「はん濫注意(警戒・危険)情報」が発表されますので、浸水想定区域にお住まいの方は、これらの情報収集に努めましょう。
- 2 大雨などにより河川や水路が増水した場合、水位の状況を把握することは大切ですが、むやみに川辺などに近づくことは大変危険なので絶対にしないでください。



- 3 避難をする際に、既に水の深さが50cm(大人の膝上)を超えている場合は避難行動そのものが大変危険です。避難が遅れ、既に道路が冠水しているような場合は、指定された避難場所への無理な移動は行わず、身を守るための最低限の行動(建物の2階以上に避難するなど)をとってください。
- 4 避難経路に用水路がある場合は、10cm程度の冠水でも大変危険であることを十分に認識し、移動の際にはできるだけ複数人で、またロープなどで体を結び合うなどの安全対策をしてください。
- 5 高齢者や障がい者などの災害時要援護者がいる場合、地域などで協力をしながら早めの避難行動を心掛けましょう。

こまごま

In case of emergency

〈 広告 〉

~安全と快適な暮らしのパートナー~

LPガス・器具・灯油・ガス配管工事一式・設計・施工

プロパンガスのことなら…

藤田 (株) 藤田液化燃料

那須塩原市本町 6-14
TEL0287-62-0855
FAX0287-62-8780

那須御用邸ガス供給業者です。

安全・安心・信頼
をモットーに。

- ◆ 消防設備保守点検工事
- ◆ 防犯・防災設備

株式会社 1-1-商会
防犯・防災設備設計施工・保安管理

〒325-0026 那須塩原市上厚崎561-6
TEL 0287-63-8262
FAX 0287-63-4860

家庭用燃料電池コージェネレーションシステム

ENE・FARM
エネファーム

渡辺宏商店

ENEOS

LPガス・石油器具・配管工事・石油製品販売
〒329-3153
那須塩原市大原間434
TEL.0287-65-0406
FAX.0287-65-1005

土砂災害時の心得(土砂災害警戒区域を知ろう)

土砂災害警戒区域とは、地形や地質などの状況から土砂災害発生のおそれがあり、住民などの生命・身体や建築物などに危害が生じる可能性のある区域として、都道府県知事が指定する区域です。那須塩原市では、土砂災害警戒区域に指定された区域を防災ハザードマップでお知らせしています。

土砂災害の種類

崖崩れ(急傾斜地の崩壊)

大雨や長雨などの影響で台地や段丘などの急な斜面が崩れる現象をいい、突発的で局所的に起きます。

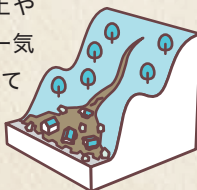


前兆現象

- ▶ 傾斜に亀裂やはらみができる。
- ▶ 崖から小石がバラバラと落ちてくる。
- ▶ 湧水の急激な増加、あるいは減少、枯渇が見られる。

土石流

集中豪雨などの際、大量の水が溪流内の土や石、砂などとともに、一気に津波のように流れてくるといいます。

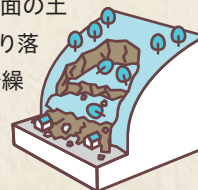


前兆現象

- ▶ 溪流の流水が急激に濁り、流木などが混ざる。
- ▶ 雨なのに溪流の水位が急激に下がり始める。
- ▶ 異様な山鳴りやにおいがする、大きな石がぶつかり合う音がする。

地すべり

地中にしみこんだ融雪水など地下水が誘因となって、緩やかな斜面の土がゆっくりと広範囲ですべり落ちる現象をいい、同じ所で繰り返し発生する可能性があります。



前兆現象

- ▶ 斜面から水が吹き出す、沢や井戸の水が濁る。
- ▶ 地面が振動し、ひび割れができる。
- ▶ 電線の引っ張りやゆがみが生じる。



前兆現象を確認したら早めに避難しましょう

土砂災害からの避難時の注意事項

- 1 土砂災害は、主に大量の降雨によって引き起こされますので、大雨や長雨時には十分な注意が必要です。
- 2 大雨などによる土砂災害発生のおそれが高まった場合、气象台と県から「土砂災害警戒情報」が発表されます。この情報は、市が避難指示を発令する目安となる情報です。土砂災害警戒区域など、災害発生の危険性が高い地域の方は市からの情報発信に留意するとともに、避難の準備を始めましょう。



- 3 防災ハザードマップなどにより近隣の危険箇所を把握し、避難の際にはできる限り危険箇所を通らないようにしましょう。
- 4 溪流に対して直角方向に、できるだけ溪流から離れるように避難しましょう。
- 5 避難時に、既に道路が冠水しているなど避難行動そのものが危険な場合は、避難場所への無理な移動は行わず、身を守るための最低限の行動(建物の2階以上の階で、斜面と反対の部屋に避難するなど)をとってください。



In case of emergency

(広告)

Tanigurogumi

tanigurogumi.com

株式会社 谷黒組

有限会社 **俊電社**

電気工事のことならまかせて安心!

TEL.0287-62-0359
FAX.0287-62-0424
那須塩原市上厚崎724-26

確かな技術で未来を築く会社
Team Building the Future.

桜榎株式会社

とび土工・鋼構造物・土木・建築工事一式

〒325-0065
栃木県那須塩原市豊浦南町85-18
TEL 0287-61-4848
FAX 0287-63-5035

指定避難場所一覧



黒磯地区

施設名	所在地	電話
黒磯小学校	豊町2-1	60-1290
稲村小学校	埼玉8	60-1291
東原小学校	東原4	60-1292
埼玉小学校	埼玉99	60-1293
豊浦小学校	豊浦17	60-1294
共英小学校	共壘社99-11	60-1295
鍋掛小学校	鍋掛1019	60-1296
旧寺子小学校	寺子1146-2	—
大原間小学校	方京3丁目14-6	67-1055
波立小学校	波立228	67-1056
高林小学校	高林483	68-7118
青木小学校	青木12	62-1293
黒磯中学校	豊町5-3	60-1010
厚崎中学校	上厚崎385	60-1008
黒磯北中学校	埼玉6	60-1012
日新中学校	鍋掛1087	60-1009
東那須野中学校	島方689	67-1166
高林中学校	箭坪353	68-7116
石川スポーツグラウンド くろいそ武道館	上厚崎664	60-1113
いきいきふれあいセンター	桜町1-5	60-1115
厚崎公民館	上厚崎500-1	60-1166
大正堂くろいそみるひいホール	上厚崎490	63-3219
稲村公民館	若草町117-1	64-3998
とようら公民館	東豊浦23-110	60-3122
シニアセンター	鍋掛1429-34	73-2210
鍋掛公民館	鍋掛531	60-1164
東那須野公民館	東小屋474-11	67-1163
高林公民館	箭坪347-1	68-0115

西那須野地区

施設名	所在地	電話
三島小学校	三島1-21	36-0103
槻沢小学校	槻沢1	36-0246
東小学校	太夫塚1-193	36-0066
南小学校	二区町399	36-0244
西小学校	四区町662	36-0243
大山小学校	下永田8-7	36-4192
三島中学校	東三島1-104	36-0209
西那須野中学校	下永田4-3	36-0146
三島公民館	東三島6-337	36-8531
狩野公民館	槻沢231	37-3528
西那須野公民館	太夫塚1丁目 194-78	36-1143
南公民館	二区町401	36-7341
西公民館	四区町661	37-1677
大山公民館	下永田8-7-86	37-6130
キョクトウ三島スポーツパーク	三島5-1	36-4787
三和住宅にしなすのスポーツ プラザ	高柳10	36-4785
健康長寿センター	南郷屋5-163	38-1355

塩原地区

施設名	所在地	電話
箒根学園	関谷2018-1	35-2034
旧金沢小学校	金沢1969-2	—
旧大貫小学校	上大貫2077-2	—
旧横林小学校	横林137-5	—
旧箒根中学校	関谷1251	—
塩原公民館	中塩原1-2	32-3812
ハロープラザ	関谷1266-4	35-2006
宿泊体験館メープル	上塩原58-3	32-2909

ごまじごまじ

In case of emergency

〈 広告 〉

三春那須有限公司

産業用ガスから
防災用品までお任せください

溶接 塗装 塗装

溶接代金・塗装代金

溶接DIY

那須塩原市三区町580-26
TEL 0287-37-4977
FAX 0287-37-6968

詳しくはHPへ!!

Moty's

商品取扱店

真心サービス、
安心カーライフ

三森自動車

〒325-0013 那須塩原市鍋掛1475-152
TEL 0287(63)7818
FAX 0287(63)7868

建物解体

見積り無料です! お気軽にご相談下さい!
一般社団法人 栃木県解体工事業協会会員

(株)松村自動車商会

〒329-2732 那須塩原市一区町193
TEL0287-36-1367